



КРИВИЙ РІГ

ІНВЕСТИЦІЙНИЙ ПАСПОРТ

INVESTMENT PASSPORT
OF KRYVVI RIH

МІСТО
ДОВЖИНОЮ
В ЖИТТЯ

Cornucopia of your
opportunities



Дані за 2020 рік /
According to the
data of 2020

2021

ЗАГАЛЬНА ІНФОРМАЦІЯ

GENERAL INFORMATION

Кривий Ріг – найбільше місто України, яке має статус міста обласного значення, розташоване у центральній частині українського кристалічного масиву та є одним з найбагатших на корисні копалини регіонів України.

Кривий Ріг – «сталеве серце» України, потужний гірничо-металургійний центр світу з розвиненим промисловим комплексом. Місто «довжиною в життя» талановитих і працьовитих людей, об'єднаних в громаду з компетентним самоврядуванням. Культурний, науковий, освітній, спортивний центр Дніпропетровщини з великою кількістю парків і скверів, що розташувалися на березі річок Інгульця та Саксагані.

Місто має важливе транспортне розташування, його перетинають 2 автошляхи національного значення Н11, Н23. В місті знаходяться майже 400 закладів освіти, 3 театри, 50 бібліотек, 19 мистецьких навчальних закладів, історико-краєзнавчий музей та 2 його філії, 3D відеогалерея, міський виставочний зал, цирк, музичне училище, 3 кінотеатри, ботанічний сад.

Соціально-економічний потенціал міста визначає можливості його розвитку при комплексній взаємодії його основних складових: трудового, виробничого, інформаційного потенціалів.

Kryvyi Rih is the largest city in Ukraine with the «city of regional significance» status. The city is located in the central part of the Ukrainian crystalline massif and it is one of the richest regions of Ukraine in terms of mineral resources.

Kryvyi Rih is the «steel heart» of Ukraine, a powerful mining and metallurgical center of the world with developed industrial complex. It is a city of talented and hardworking people, united in a community with a competent self-government. It is cultural, scientific, sports center of Dnipropetrovsk region with lots of parks and squares, located on the banks of Inhulets and Saksahan rivers.

The city has important transport location, it is crossed by 2 roads of national importance H11, H23.. There are almost 400 educational establishments, 3 theatres, 50 libraries, 19 art schools, a historical museum and its two affiliates, 3D video gallery, an exhibition hall, a circus, the school of Music, 3 cinemas, a botanical garden in the city.

Social and economic potentials of the city determine possibilities of its development in the complex interaction of its main components: labor, industrial, and infrastructure potential.



АДМІНІСТРАТИВНИЙ ПОДІЛ

ADMINISTRATIVE DIVISION OF THE CITY

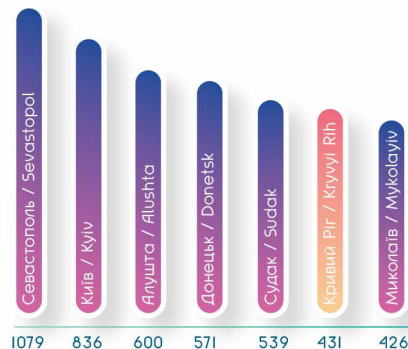
431,4

ПЛОЩА МІСТА, КМ2

City area, km2

ПЛОЩА МІСТ УКРАЇНИ, КМ2

Area of Ukrainian cities, km2



6

Серед міст України займає 6 місце в рейтингу за площею
The city is ranked number 6 among the Ukrainian cities by area

7

Кількість районів в місті
Number of districts



ГЕОГРАФІЧНЕ РОЗТАШУВАННЯ

GEOGRAPHICAL POSITION

Кривий Ріг – місто в Україні,
у Дніпропетровській області.

Kryvyi Rih is a city in Ukraine,
Dnipropetrovsk region

Географічне положення міста
Geographical position of the city
47°54' північної широти / of north latitude
33°23' східної довготи / of east longitude

Відстані автомобільними дорогами, км Road distances, km

146	до обласного центру (м.Дніпро) to the regional center (Dnipro)
309	до морського порту (м.Одеса) to the seaport (Odesa)
426	до центру (м.Київ) to the center (Kyiv)
445	до Республіки Молдова (м.Кишинів) to the Republic of Moldova (Chisinau)
879	до Румунії (м.Бухарест) to Romania (Bucharest)
1180	до Республіки Польща (м.Варшава) to the Republic of Poland (Warsaw)
1240	до Республіки Болгарія (м.Софія) to the Bulgarian Republic (Sofia)
1347	до Угорської Республіки (м.Будапешт) to the Hungarian Republic (Budapest)
1500	до Турецької Республіки (м.Анкара) to the Turkish Republic (Ankara)
1503	до Грузії (м.Тбілісі) to Georgia (Tbilisi)
1547	до Словацької Республіки (м.Братислава) to the Slovak Republic (Bratislava)
1680	до Чеської Республіки (м.Прага) to the Czech Republic (Prague)
8100	до Китайської Народної Республіки (м.Пекін) to the People's Republic of China (Beijing)

Варшава / Warsaw

Прага / Prague

Братислава / Bratislava

Бухарест / Bucharest

Софія / Sofia

Кишинів / Chisinau

Одеса / Odesa

Київ / Kyiv

Полтавська
Poltava

Харківська
Kharkiv

Кіровоградська
Kirovohrad

Дніпропетровська
Dnipropetrovsk

Дніпро / Dnipro

Донецька
Donetsk

КРИВИЙ РІГ / KRYVYI RIH

Миколаївська
Mykolayiv

Херсонська
Kherson

Запорізька
Zaporizhzhia

Тбілісі / Tbilisi

Анкара / Ankara

УКРАЇНА
UKRAINE

7

Дніпропетровська область, до якої належить Кривий Ріг межує с 7ма областями
Dnipropetrovsk region, which includes Kryvyi Rih, borders on 7 other regions



КРЕДИТНИЙ РЕЙТИНГ МІСТЯ:
Credit rating of the city:



ПРОГНОЗ:
Forecast:



"Stable"

Кредитний рейтинг Кривого Рогу підтверджено провідним міжнародним рейтинговим агентством Fitch Ratings.

The credit rating of Kryvyi Rih has been confirmed by leading international rating agency Fitch Ratings.

FitchRatings

ВИПДНЕ ЕКОНОМІКО-ГЕОГРАФІЧНЕ РОЗТАШУВАННЯ

Advantageous economic and geographical location

БАГАТИЙ ПРИРОДНО-РЕСУРСНИЙ ПОТЕНЦІАЛ

Rich in natural resources

ПОТУЖНИЙ ЕКОНОМІЧНИЙ ПОТЕНЦІАЛ

Powerful economic potential



ВИПДНІ ПРОПОЗИЦІЇ

Attractive offers



НАЯВНІСТЬ КВАЛІФІКОВАНОЇ РОБОЧОЇ СИЛИ

Skilled workforce



РОЗВИНЕНА ІНФРАСТРУКТУРА

Developed infrastructure

ЧОМУ КРИВИЙ РІГ? WHY KRYVYI RIH?

РЕСУРСНИЙ ПОТЕНЦІАЛ

ПРИРОДНІ РЕСУРСИ / NATURAL RESOURCES

Криворіжжя – унікальний у своєму роді та один із найбагатших на корисні копалини регіон України.

Найбільш важливі: рудні родовища, поклади бурого вугілля, мрамур, доломіти (40% балансових запасів України), покрівельні та талькові сланці, сурик, охра, мумії, будівельні піски, суглинки, скандій, ванадій та ще близько 40 елементів таблиці Менделєєва.

Добуваються три основні промислові типи залізних руд: багаті руди, магнетитові і окислені залізисті кварцити.

Криворіжжя – найбільше родовище на сході Європи і одне з найкращих у світі щодо кількості, якості та чистоти залізної руди.

Kryvyi Rih is unique in its kind and one of the richest in natural resources region in Ukraine.

The most important: Ore deposits, deposits of brown coal, marble, dolomite (40% of balance reserves of Ukraine), talc and roofing slates, red lead, ochre, ruddle, building sand, loam, scandium, vanadium and about 40 elements of the periodic table.

Three main industrial kinds of iron ore mined here are: rich ores, magnetite and oxidized ferruginous quartzites.

Kryvyi Rih region is the largest deposit in Eastern Europe, and one of the best in quantity, quality and purity of iron ore.

Найбільш відомі запаси кольорового каміння:

The most famous reserves of coloured stones:

авантюрин, аметист, гірський криштал, гранат, джеспіліт, кальцит, кордієрит, лімоніт, магнетит
aventurine, amethyst, rock crystal, garnet, jaspilit, calcite, cordierite, limonite, magnetite

250

**ВИДІВ КОРИСНИХ КОПАЛИН
TYPES OF TREASURES OF THE SOIL**

100

**МІНЕРАЛІВ
MINERALS**

50

**ГІРСЬКИХ ПОРІД
TYPES OF ROCKS**



RESOURCE POTENTIAL

ТРУДОВІ РЕСУРСИ / LABOR RESOURCES

615,5

НАСЕЛЕННЯ, ТИС. ОСІБ
Population, thous. people

ЧИСЕЛЬНІСТЬ НАСЕЛЕННЯ МІСТ УКРАЇНИ, ТИС. ОСІБ

Population of Ukrainian cities,
thous. people

Київ / Kyiv	2 962,2
Харків / Kharkiv	1 433,8
Одеса / Odesa	1 015,8
Дніпро / Dnipro	983,5
Запоріжжя / Zaporizhzhia	722,7
Львів / Lviv	721,5
Кривий Ріг / Kryvyi Rih	615,5
Миколаїв / Mykolayiv	476,1

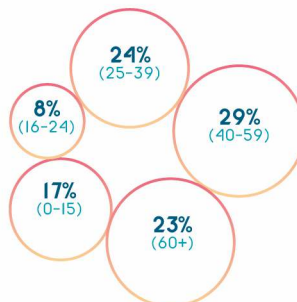
7

Серед міст України займає 7 місце
в рейтингу за чисельністю
The city is ranked number 7 among
the Ukrainian cities by population

19,5%

населення
Дніпропетровської
області
of Dnipropetrovsk
region population

ВІКОВА СТРУКТУРА, % Age structure, %



СЕРЕДНЬОМІСЯЧНА ЗАРОБІТНА ПЛАТА ПРАЦІВНИКІВ, ГРН.

Average salary, UAH

по Україні / in Ukraine	10 340
по Дніпропетровщині / in Dnipropetrovsk region	11 685
по місту / in the city	13 511

ЕКОНОМІЧНИЙ ПОТЕНЦІАЛ

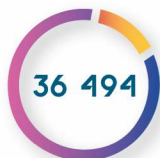
ECONOMIC POTENTIAL

Кривий Ріг – потужне індустріальне місто, що посідає ключове місце в економіці Дніпропетровської області та України в цілому.

Kryvyi Rih is a powerful industrial city that holds an important place in the economy of the region and Ukraine in general.

ЧИСЕЛЬНІСТЬ ДІЮЧИХ СУБ'ЄКТІВ ГОСПОДАРЮВАННЯ, ОСІБ

Operating business entities



11 257 (30,8%)

юридичні особи
legal entities

25 237 (69,2%)

фізичні особи
individual entrepreneurs

СТРУКТУРА СУБ'ЄКТІВ ГОСПОДАРЮВАННЯ

Structure of business entities



182,5

ОБСЯГ РЕАЛІЗОВАНОЇ ПРОМИСЛОВОЇ ПРОДУКЦІЇ ПІДПРИЄМСТВАМИ МІСТА, МЛРД. ГРН

volume of industrial products sold by enterprises of the city, billion UAH

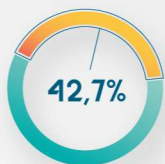
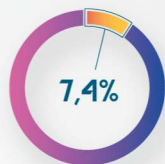
ПРОМИСЛОВІСТЬ

INDUSTRY



За підсумками року частка Кривого Рогу
в обсязі реалізованої промислової продукції

Share of Kryvyi Rih in the volume
of industrial products sold in 2019



- Кривий Ріг / Kryvyi Rih
- Україна / Ukraine
- Дніпропетровська область / Dnipropetrovsk Oblast

Головні містоутворюючі галузі: гірничодобувна та металургійна

Криворізький індустріальний регіон відіграє провідну роль в економіці України та є найважливішою сировинною базою металургії країни.

Промисловий потенціал міста представляють:

137 промислових підприємств різних галузей: чорної металургії, машинобудівної, промислових будматеріалів, хімічної, поліграфічної, деревообробної, легкої, харчової тощо. Серед них – підприємства гірничо-металургійного комплексу світового значення.

The main city-forming industries: mining and metallurgy

Kryvyi Rih industrial region plays an important role in the economy of Ukraine and is the most important raw materials base of industry of the country.

Industrial potential of the city is presented by:

137 industrial enterprises of different sectors: iron and steel, engineering, industrial building materials, chemical, printing, woodworking, light, food industries etc. Among them are mining and metals sector enterprises of global significance.

НАЙПОТУЖНІШІ В КРАЇНІ ТА ВСЕСВІТНЬО ВІДОМІ ПРОМИСЛОВІ ПІДПРИЄМСТВА:

ПАТ "АрселорМіттал Кривий Ріг"

ПАТ "Криворізький залізорудний комбінат"

АТ "ПІВДЕННИЙ ГІРНИЧО-ЗБАГАЧУВАЛЬНИЙ КОМБІНАТ"

ПРАТ "ПІВНІЧНИЙ ГІРНИЧО-ЗБАГАЧУВАЛЬНИЙ КОМБІНАТ"

ПРАТ "ІНГУЛЕЦЬКИЙ ГІРНИЧО-ЗБАГАЧУВАЛЬНИЙ КОМБІНАТ"

ПРАТ "ЦЕНТРАЛЬНИЙ ГІРНИЧО-ЗБАГАЧУВАЛЬНИЙ КОМБІНАТ"

ПРАТ "СУХА БАЛКА"

NATIONAL LEADERS AND WORLD-RENOWNED INDUSTRIAL ENTERPRISES:

PJSC ArcelorMittal Kryvyi Rih

PJSC Kryvyi Rih Iron Ore integrated plant

JSC SOUTH MINING AND PROCESSING PLANT

PJSC NORTH MINING AND PROCESSING PLANT

PJSC INGULETS MINING AND PROCESSING PLANT

PJSC CENTRAL MINING AND PROCESSING PLANT

PJSC SUKHA BALKA

ІНФРАСТРУКТУРА МІСТА

CITY INFRASTRUCTURE

СОЦІАЛЬНА ІНФРАСТРУКТУРА / SOCIAL INFRASTRUCTURE



ОСВІТА

Дошкільні навчальні заклади та навчально-виховні комплекси, що надають дошкільну освіту
 Позашкільні навчальні заклади
 Загальноосвітні навчальні заклади
 Професійно-технічні навчальні заклади
 Вищі навчальні заклади I-IV рівнів акредитації

КУЛЬТУРА

Заклади культури і мистецтва
 Мистецькі навчальні заклади
 Бібліотеки
 Місця відпочинку
 Організації туризму і подорожування

ОХОРОНА ЗДОРОВ'Я

Лікувально-профілактичні заклади комунальної власності
 Приватні підприємства по наданню медичної допомоги
 Аптеки
 Аптечні бази
 Аптечні кіоски, пункти

СПОРТ

Спортивні майданчики
 Спортивні бази

СОЦІАЛІСТ ТА СОЦІАЛБЕЗПЕЧЕННЯ

Установи соціального захисту
 Заклади соціального захисту дітей

ІНФРАСТРУКТУРА ОБ'ЄКТІВ ПІДПРИЄМНИЦТВА

Об'єкти інфраструктури підтримки підприємництва

ЖИТЛОВИЙ ФОНД

Кількість будинків
 Загальна площа будинків, м²
 Кількість квартир
 (багатоквартирні житлові будинки, де не створено ОСББ станом на 2020 рік)

EDUCATION

Preschool institutions and educational complex
 Out-of-school institutions
 General educational establishments
 General educational establishments
 Vocational schools (I-IV accreditation)

CULTURE AND ART

Establishments of culture and art
 Artistic educational establishments
 Libraries
 Recreation places
 Tourism and travel organizations

HEALTH PROTECTION

Medical and preventive treatment institutions of communal property
 Private health care enterprises
 Chemists
 Pharmaceutical wholesales
 Pharmacy booths

SPORT

Sports grounds
 Sports centers

SOCIAL PROTECTION AND SOCIAL SECURITY

Social protection institutions
 Institutions for social protection of children

BUSINESS SUPPORT INFRASTRUCTURE

Business support facilities

HOUSING FUND

Number of buildings
 Total floor space, m²
 Number of apartments
 (apartment buildings in which an association of apartment building co-owners has not been established as of 2020)

163 од. / units

41 од. / units
 145 од. / units
 15 од. / units
 12 од. / units

25 од. / units
 19 од. / units
 50 од. / units
 568 од. / units
 82 од. / units

51 од. / units

264 од. / units
 274 од. / units
 2 од. / units
 56 од. / units

323 од. / units
 68 од. / units

29 од. / units
 4 од. / units

54 од. / units

4 270 од. / units
 9 228,7 тис. / thous.
 181 715 од. / units

ТРАНСПОРТНА ІНФРАСТРУКТУРА

TRANSPORT INFRASTRUCTURE

АВТОМОБІЛЬНА / ROAD

2788

Протяжність доріг,
близько, км /
length of roads,
approximately, km

4

Кількість
автостанцій, од. /
number of auto
stations, units

1

Кількість операторів
на ринку, од. /
number of operators, unit



ПОВІТРЯНА / AIR

1

Міжнародний аеропорт, од. /
international airport, unit

1

Кількість операторів на ринку, од. /
number of operators, unit

2500

Довжина злітної смуги, м /
length of runway, m

9

Пропускна спроможність
(зліт-посадка), операцій/год. /
capacity (takeoff and landing),
operations per hour



ЗАЛІЗНИЧНА / RAILWAY

120

Протяжність, км /
length
of roads, km

3

Кількість
вокзалів/станцій, од. /
number of train
stations, units

1

Кількість операторів
на ринку, од. /
number of
operators, unit



СТВОРЮЄМО ЦЕНТР КРЕАТИВНОЇ ЕКОНОМІКИ М. КРИВОГО РОГУ

ESTABLISHING THE CENTER FOR CREATIVE ECONOMY OF KRYVYI RIH

15

ПРО ЦЕНТР About the Center

Проект має на меті створити осередок розвитку людського капіталу та креативної економіки й запровадити на території міста сучасну інноваційну модель розвитку економіки, спрямовану на розкриття та максимально ефективного використання людського потенціалу, запобігання процесів еміграції молоді, покращення показників соціально-економічного розвитку міста.

The project aims to create a hub for developing human resources and creative economy, introduce a modern innovative model of economic development in the city, aimed at discovering and making the most out of human potential, preventing youth emigration, facilitating the socio-economic development of the city.

ОЧІКУВАНІ ПОЗИТИВНІ НАСЛІДКИ СТВОРЕННЯ ЦЕНТРУ:

Expected benefits from the establishment of the Center:



підвищення знань та навичок у сферах: підприємництво, інформаційні технології, розвиток навичок соціальної взаємодії
improved knowledge and skills in the following areas: entrepreneurship, information technologies, development of social interaction skills



створення постійних робочих місць та облаштування робочих місць для резидентів Центру
creation of permanent jobs and arrangement of workspaces for the residents of the Center



запобігання процесам еміграції молоді
prevention of youth emigration



збільшення бюджетних надходжень до державного та місцевого бюджетів
increased revenue to state and local budgets



залучення в місто інвестицій приватного партнера та новостворених резидентів
attraction of investment in the city from the private partner and newly created residents

ПРОЕКТИ МІЖНАРОДНОЇ СПІВПРАЦІ

INTERNATIONAL COOPERATION PROJECTS

Кривий Ріг співпрацює з міжнародними організаціями з метою розвитку інфраструктури міста.
Kryvyi Rih cooperates with international organizations with the purpose of developing city infrastructure.

На сьогодні місто активно реалізовує проекти з такими організаціями як:
Currently, the city is actively implementing projects with such organizations as:



ЄВРОПЕЙСЬКИЙ БАНК РЕКОНСТРУКЦІЇ
ТА РОЗВИТКУ (ЄБРР) / EUROPEAN BANK
FOR RECONSTRUCTION AND DEVELOPMENT
(EBRD)


Проекти «Оновлення тролейбусного парку м. Кривого Рогу» та «Підвищення енерго-
ефективності громадських будівель у м. Кривому Розі»
Projects "Renovation of Kryvyi Rih trolleybus fleet" and "Improving the energy efficiency of public
buildings in Kryvyi Rih"

Технічне співробітництво для співфінансування проекту «Нове будівництво комплексу
з перероблення, знешкودження та складування твердих побутових відходів»
Technical cooperation for co-financing of the project "New construction of solid
waste processing, disposal and storage complex"



ЄВРОПЕЙСЬКИЙ ІНВЕСТИЦІЙНИЙ
БАНК (ЄІБ) / EUROPEAN INVESTMENT
BANK (EIB)

Проект «Модернізація системи тепlopостачання міста Кривого Рогу (I етап)» в рамках «Програми
розвитку муніципальної інфраструктури України»
Project "Modernization of the District Heating System in Kryvyi Rih (Stage I)" within the
"Ukraine Municipal Infrastructure Programme"





МІЖНАРОДНА ФІНАНСОВА КОРПОРАЦІЯ (IFC) /
INTERNATIONAL FINANCE CORPORATION (IFC)

Проект "Оновлення рухомого складу та модернізація трамвайної інфраструктури"
Project "The upgrade of rolling stock and modernization of tram related infrastructure"



НІМЕЦЬКЕ ТОВАРИСТВО МІЖНАРОДНОГО
СПІВРОБІТНИЦТВА (GIZ) / GERMAN SOCIETY
FOR INTERNATIONAL COOPERATION (GIZ)

Реалізація соціальних проєктів, зокрема гуманітарна допомога у вигляді медичного обладнання з Німеччини та ремонт медичних закладів
Implementation of social projects, including humanitarian aid in the form of medical equipment from Germany and repair of medical facilities



ФОНД ГАНСА ЗАЙДЕЛЯ /
HANNS SEIDEL FOUNDATION

Проект «Кривий Ріг – пілотний проєкт трансформації мономіст та індустріальних територій Дніпропетровської області»
Project "Kryvyi Rih – a pilot project of transformation of mono-cities and industrial territories of Dnipropetrovsk Oblast"



УКРАЇНСЬКИЙ ФОНД СОЦІАЛЬНИХ
ІНВЕСТИЦІЙ (УФСІ) / UKRAINIAN SOCIAL
INVESTMENT FUND (USIF)

Проект «Створення житлових умов для ВПО в м. Кривий Ріг», впровадження енергоефективних заходів у медичних та навчальних закладах
Project "Creating housing for internally displaced persons in Kryvyi Rih", implementation of energy efficiency measures in medical and educational institutions



ІНДУСТРІАЛЬНИЙ ТУРИЗМ

INDUSTRIAL TOURISM

Криворізький басейн залізних руд не випадково називають «залізним серцем» України. Місто має багату індустриальну спадщину у вигляді промислових об'єктів, серед яких шахти, кар'єри, відвали, штольні, штреки, гезенки, залишки гідротехнічних споруд, фрагменти стародавніх гірничо-промислових ландшафтів, робочих поселень та багато іншого.

Kryvyi Rih iron ore basin has truly earned its name of the "iron heart" of Ukraine. The city has a rich industrial heritage in the form of industrial facilities, including mines, quarries, dumps, day drifts, galleries, winzes, remains of hydraulic structures, fragments of ancient mining landscapes, working settlements and much more.

Кривий Ріг з 2018 року є членом Асоціації "Європейський маршрут індустриальної спадщини" (ERIH).

Kryvyi Rih has been a member of the European Industrial Heritage Route Association (ERIH) since 2018.

У 2020 році КП «Інститут розвитку міста Кривого Рогу» став членом Національної туристичної організації України (НТОУ).

In 2020, Municipal Enterprise "Kryvyi Rih City Development Institution" became a member of the National Tourist Organization of Ukraine (NTOU).



5

Об'єктів, включених до Асоціації "Європейський маршрут індустріальної спадщини"
Sites included in the European route of industrial heritage

120

Туристичних маршрутів
Tourist routes

18

Онлайн-екскурсій у 2020 році
Virtual tours in 2020

150
ТИС.

Переглядів віртуальних екскурсій
Virtual tours views

19

Інвестиційний паспорт міста Кривого Рогу - Investment passport of Kriviy Rih



2021

ІНВЕСТИЦІЙНІ ПРОПОЗИЦІЇ

INVESTMENT PROPOSALS

ІНДУСТРІАЛЬНИЙ ПАРК "КРИВБАС" / INDUSTRIAL PARK "KRYVBAS"

МІСЦЕ РОЗТАШУВАННЯ / LOCATION

В Покровському районі міста Кривого Рогу, в межах промислового району (виробничо-складського комплексу) "Коломойцівський"

In Pokrovskiy district of the Kryvyi Rih, within the industrial area (manufacturing and storage facilities) "Kolomoysivskiy"



26,03

ЗАГАЛЬНА ПЛОЩА, ГА /
TOTAL AREA OF THE PLOT, HA



Категорія цільового призначення
земельної ділянки / category of the land

Конфігурація / configuration

Кадастровий номер / cadastral number

Існуючі суміжні підприємства та
забудова / existing adjoining buildings
mainly include manufacturing and storage
facilities

Наявність на території об'єктів
нерухомого майна / immovable property
objects on the territory

Додаткова інформація /
additional information

Наявність у реєстрі індустріальних парків /
presence in the register of industrial parks

Землі промисловості, транспорту, зв'язку, енергетики, обо-
рони та іншого призначення / lands for industry, transport,
communication, energetics, defence and other purposes

Багатогранник / polyhedron

1211000000:04:381:0056

Промислове формування межує з підприємствами енергетики, нафтопереробної промисловості, будівельної індустрії, машинобудування тощо. Існуюча суміжна забудова сформована в основному з будівель виробничо-складського призначення (виробничі будівлі, будівлі складів, механічні майстерні, гаражі та ін.) та із заходу й сходу – з будівель громадського призначення, будинків багатоквартирної забудови та садибної території традиційного квартального планування.
Industrial formation borders on enterprises of energy, oil processing, building, engineering industries, etc. Available adjoining construction has been mainly formed of manufacturing and storage facilities (industrial buildings, warehouses, mechanical workshops, garages, etc.) and from the west and east sides there are public buildings, apartment buildings and manor houses of traditional territorial quarterly planning.

У межах території для розміщення ІП "Кривбас" будівлі та споруди відсутні / there are no constructions and buildings within the territory of IP "Kryvbas"

Територія має сформовану дорожню мережу. Вона обмежена міськими вулицями та проїздами. Основні в'їзди-виїзди спрямовані на вул. Електрозаводську та вул. Коломойцівську існуючими проїздами. Ширина проїздів складає – 5,5 м, 7,0 м.
There is a developed road network on the territory. It is restricted by the city streets and passways. The main entrances/exits are directed at Elektrozavodska and Kolomoitsivska Streets by available passways. The width of the passways is 5,5 m, 7,0 m.

Внесено 01.09.2014 №11
It was included 01.09.2014 №11

ВІЛЬНІ ЗЕМЕЛЬНІ ДІЛЯНКИ

FREE LAND PLOTS

ПЛОЩА, ГА
AREA, HA

Місцезнаходження

Кадастровий номер:
Район:
Форма власності:
Можливе використання:

Відстань до залізниці:
Відстань до аеропорту:
Відстань до підключення:

Location

Cadastral number:
District:
Ownership:
Target use:

Distance to the railway station:
Distance to the airport:
Distance to the connecting point:

5,415

Земельна ділянка
на вулиці Електрозаводська

1211000000:04:379:0053
Покровський
комунальна
під розміщення виробничо-
складського комплексу
4,7 км
36 км
азопостачання – 0,6 км
водопостачання – 0,2 км

Land plot
on Elektrozavodska Street

1211000000:04:379:0053
Pokrovskiy
communal
for location of manufacturing
and storage facilities
4,7 km
36 km
gas supply – 0,6 km
water supply – 0,2 km

8,34

Земельна ділянка у зоні
відпочинку на річці Саксагань
у Саксаганському районі

1211000000:06:054:0352
Саксаганський
комунальна
під розміщення спортивно-
розважального комплексу
9,4 км
32 км
газопостачання – 0,2 км
водопостачання – 0,5 км

Land plot in a recreation area
on Saksagan river
in Saksahanskyi District
1211000000:06:054:0352
Saksahanskyi
communal
for Sports and Entertainment
Complex
9,4 km
32 km
gas supply – 0,2 km water
supply – 0,5 km

26,03

Земельна ділянка
на вулиці Фабричній

1211000000:04:381:0056
Покровський
комунальна
під розміщення виробничо-
складського комплексу
5,0 км
35 км
газопостачання - поблизу
границі земельної ділянки
водопостачання - 1,0 км

Land plot
on Fabrychna Street

1211000000:04:381:0056
Pokrovskiy
communal
for location of manufacturing
and storage facilities
5,0 km
35 km
potential gas supply connection -
at the border of the land plot,
water supply - 1 km

3,44

Земельна ділянка
на вулиці Павла Глазового

1211000000:06:055:0174
Саксаганський
комунальна
під розміщення торговельно-
розважального комплексу
7,1 км
33 км
газопостачання - 0,3 км
водопостачання - 0,1 км

Land plot
on Pavla Hlazovoho Street

1211000000:06:055:0174
Saksahanskyi
communal
for location of shopping and
entertainment complex
7,1 km
33 km
gas supply - 0,3 km
water supply - 0,1 km

15,14

Земельна ділянка
на вулиці Коломойцівській

1211000000:04:381:0060
Покровський
комунальна
під розміщення виробничо-
складського комплексу
5,1 км
36 км
газопостачання - 0,8 км
водопостачання - 0,3 км

Land plot
on Kolomoitsivska Street

1211000000:04:381:0060
Pokrovskiy
communal
for location of manufacturing
and storage facilities
5,1 km
36 km
gas supply - 0,8 km
water supply - 0,3 km

ОБ'ЄКТИ ІНВЕСТИВАННЯ

INVESTMENT OBJECTS

180

ВІЛЬНІ ОБ'ЄКТИ
КОМУНАЛЬНОЇ ВЛАСНОСТІ
FREE COMMUNAL
PROPERTY OBJECTS

кількість,
од. / number of buildings

Можуть бути використані
інвестором для здійснення
підприємницької діяльності
Buildings that can be used
by investors for doing
business

21

МІСЦЯ
ВІДПОЧИНКУ
RECREATION
PLACES

кількість,
од. / number of buildings

Паркові зони, на території
яких може здійснюватися
підприємницька діяльність
City park areas where
business activities can
be conducted

Детальна інформація / Detailed information:



ig.krmisto.gov.ua



FOR NOTES

This image shows a blank sheet of white paper with horizontal blue ruling lines. The lines are evenly spaced and run across the width of the page. There are no margins, text, or other markings on the paper.



ВІКРИТІ ДО СПІВПРАЦІ: РАДІ ГОСТЯМ, ПІДТРИМУЄМО СПІВВІТЧИЗНИКІВ!

WE ARE OPEN TO COOPERATION,
WELCOME GUESTS, AND SUPPORT
FELLOW CITIZENS!

ФОТО / PHOTOS:

Сергій Демидчук (с.1, с.18, с.19),
Андрій Данилюк (с.4),
Олександр Карпенко (с.8),
ПАТ «АреслорМіттал Кривий Ріг» (с. 8-11, с.18),
Олександр Водолазський (с. 19, с.22-23),
Ігор Квочка (с.25)

Serhii Demidchuk (p.1, p.18, p.19),
Andrii Danyliuk (p.4),
Oleksandr Karpenko (p.8),
PJSC ArcelorMittal Kryvyi Rih (p.8-11, p.18),
Oleksandr Vodolazskyi (p.19, p.22-23),
Ihor Kvochka (p.25)

КОНТАКТНІ ДАНІ

CONTACTS

Виконком Криворізької міської ради /

Executive Committee of Kryvyi Rih City Council

+38 (0564) 92-20-18

+38 (056) 493-07-69

mvk99@kr.gov.ua

50101, Дніпропетровська обл., м. Кривий Ріг, пл. Молодіжна, 1 /

Molodizhna Square, 1, Kryvyi Rih, 50101

Управління економіки виконкому Криворізької міської ради /

Economic Department of the Executive Committee

of Kryvyi Rih City Council

+38 (0564) 92-03-38

+38 (0564) 92-13-69

+38 (0564) 92-13-72

u.economy@kr.gov.ua



IG.KRMISTO.GOV.UA